










### Legende

- Bestand**
-  Zierrasen (33.80)
  -  Grasreiche ausdauernde Ruderalvegetation (35.64)
  -  Feldhecke mittlerer Standorte (41.22)  
Hecke mit naturraum- oder standortuntypischer Artenzusammensetzung (44.21)
  -  Brombeer-Gestrüpp (43.11)
  -  Einzelbaum (45.30) (Laub - / Nadelbaum)
  -  Von Bauwerken bestandene Fläche (60.10)
  -  Völlig versiegelte Straße (60.21), Gepflasterte Straße oder Platz (60.22)
  -  Weg mit Schotter (60.23)
  -  Grasweg (60.25)
  -  Kleine Grünfläche (60.50)
  -  Garten (60.60)
  -  Geltungsbereich



**Wagner + Simon Ingenieure GmbH**  
INGENIEURBÜRO FÜR UMWELTPLANUNG

Adalbert-Stifter-Weg 2 | Tel. 06261 / 918390  
74821 Mosbach | Fax. 06261 / 918399  
E-Mail: info@wsingenieure.de



## BP „Bahnhofstraße / Warrweg“

Grünordnerischer Beitrag mit  
Eingriffs-Ausgleichs-Untersuchung

Bestandsplan		Datum	Name
Maßstab: 1:1.000	Gezeichnet	10.2023	PN
Projektnr.: 23016	1. Änderung		
Zeichnung: BP_BahnhofstrWarrweg_Niedernhall.dwg	2. Änderung		
Auftraggeber:		Ingenieurbüro:	
Datum	Unterschrift	Datum	Unterschrift

Wagner + Simon Ingenieure CAD Format: 510 x 350 mm Fläche: 0,15 m²